



Uplatnené podľa zákona NR SR č. 145/1995 Z. z. o správnych podnikoch

Geometrický plán je podkladom na právne úkony, keď údaje doterajšieho stavu výkazu výmer sú zhodné s údajmi platných výpisov z katastra nehnuteľností.

Vyhoviteľ <b>Bc. Milan VAČKO</b> <b>Geodetické práce</b> <b>A. Sládkoviča 842/17</b> <b>018 61 Beluša</b> <b>IČO : 33 485 771</b>	Kraj <b>Trenčiansky</b>	Okres <b>Považská Bystrica</b>	Obec <b>Považská Bystrica</b>		
	Kat. územie <b>Považské Podhradie</b>	Číslo plánu <b>2/2024</b>	Mapový list č. <b>Považská Bystrica 6-0/22</b>		
<b>GEOMETRICKÝ PLÁN</b>		na určenie vlastníckeho práva k pozemku parcelné číslo KN-C 827/5			
Vyhoviteľ		Autorizačne overil		Úradne overil Meno: <b>Ing. Miroslav Masár</b>	
Dňa: <b>12.1.2024</b>	Meno: <b>Bc. Milan Vačko</b>	Dňa: <b>12.1.2024</b>	Meno: <b>Ing. Bohuslav Priedhorský</b>	Dňa: <b>05.02.2024</b>	Číslo: <b>61/2024</b>
Nové hranice boli v prírode označené plotom, kovovými rúrkami		Náležitosti a presnosťou zodpovedá predpisom		Úradne overené podľa §9 zákona NR SR č.215/1995 Z.z. o geodézii a kartografii	
Záznam podrobného merania (meračský náčrt) č. <b>E 941</b>					
Súradnice bodov označených číslami a ostatné meračské údaje sú uložené vo všeobecnej dokumentácii					
		Pečiatka a podpis		Pečiatka a podpis	

## Výkaz výmer

Doterajší stav										Zmeny				Nový stav			
Pkn. Listu ložky viašn.	Číslo			Druh pozemku	Výmera		D i e i	k parcele číslo	od parcely číslo	m2	Číslo parcely	Výmera		Druh pozemku	Vlastník ( iná opráv. osoba ) adresa, ( sídlo )		
	PK	KN - E	KN - C		ha	m2						ha	m2			Kód	
947	827/3			ostatná plocha	7904		1	827/5	22		(827/3	7882	ostatná plocha)	doterajší			
							1	827/3	22		827/5	22	zastav. plocha 18	Dušan Potocký a Iveta rod. Zermeghová, Považské Podhradie 73, 017 04 Považská Bystrica			
					7904				22			7904					
								<b>Stav podľa registra C KN</b>									
					9737						827/1	9715	zastav. plocha 22	doterajší			
											827/5	22	zastav. plocha 18	Dušan Potocký a Iveta rod. Zermeghová, Považské Podhradie 73, 017 04 Považská Bystrica			
					9737							9737					

ipoľu :

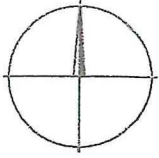
Spoľu :

Legenda:

18 - Pozemok na ktorom je dvor

22 - Pozemok na ktorom je postavená inžinierska stavba - cestná, miestna a účelová komunikácia, lesná cesta, poľná cesta, chodník, nekryté parkovisko a ich súčasť

947 - Pozemok na ktorom je postavená inžinierska stavba - cestná, miestna a účelová komunikácia, lesná cesta, poľná cesta, chodník, nekryté parkovisko a ich súčasť



Λ  
444/1

Γ  
489/2

≠/≠  
827/1

d  
490/1

d  
827/5  
①  
(827/3)

d  
491/2

491/7

d  
491/6

d  
492/4

