

Kúpna zmluva o prevode vlastníctva k nehnuteľnostiam

uzavretá podľa § 588 a nasl. Občianskeho zákonníka v znení neskorších predpisov
(ďalej len „zmluva“)

Článok I. ZMLUVNÉ STRANY

1. Predávajúci :

Názov: Obec Nitrianske Pravno
Sídlo : Námestie SNP 1/1, 972 13 Nitrianske Pravno
Štatutárny orgán: Mgr. Andrej Richter, starosta
IČO: 00318337
DIČ: 2021162748
Bankové spojenie: Všeobecná úverová banka, a.s.
IBAN: SK75 0200 0000 0000 1512 1382
Nie je platca DPH

(ďalej aj ako „predávajúci“)

2. Kupujúci:

Názov: Trenčiansky samosprávny kraj
Sídlo: K dolnej stanici 7282/20A, 911 01 Trenčín, Slovenská republika
Štatutárny orgán: Ing. Jaroslav Baška, predseda
IČO: 36126624
DIČ: 2021613275
Bankové spojenie: Štátna pokladnica
IBAN: SK51 8180 0000 0070 0050 4489
Nie je platca DPH

(ďalej aj ako „kupujúci“)

(ďalej predávajúci a kupujúci spolu aj ako „zmluvné strany“ alebo jednotlivito „zmluvná strana“)

Článok II. PREDMET ZMLUVY

- 1) Predávajúci Obec Nitrianske Pravno, Námestie SNP 1/1, 972 13 Nitrianske Pravno, IČO: 00318337, je výlučným vlastníkom nehnuteľností v podiele 1/1 k celku nachádzajúcich sa v okrese Prievidza, v obci Nitrianske Pravno, v katastrálnom území Nitrianske Pravno, zapísaných na LV č. 1 v časti A: majetková podstata ako:
 - pozemok parc. KN-E č. 5207 - trvalý trávnatý porast o výmere 14 822 m,
 - pozemok parc. KN-C č. 2054/16 – zastavaná plocha a nádvorie o výmere 319 m².
- 2) Geometrickým plánom č. 26/2019 na zameranie stavieb a majetkovopráv. vysporiadanie p.c.2052/15,2054/20,24, ktorý vyhotovil GEOMETRA Ing. Dana Gašparovičová, Námestie Slobody 22, 97101 Prievidza, IČO: 34341897, úradne overil katastrálny odbor Okresného úradu Prievidza, Ing. Barbora Petrisková, dňa 12.12.2019 pod číslom 1338/19, boli od pozemku parc. KN-E č. 5207 - trvalý

trávnatý porast o výmere 14 822 m², v katastrálnom území Nitrianske Pravno, zapísanom na LV č. 1 odčlenené pozemky:

- parcela KN-C č. 2052/15 – zastavaná plocha a nádvorie o výmere 91 m²,
 - parcela KN-C č. 2054/20 – zastavaná plocha a nádvorie o výmere 70 m²,
 - parcela KN-C č. 2054/24 – zastavaná plocha a nádvorie o výmere 1 m²,
- (príloha č. 1 tejto zmluvy)

ktoré sa nachádzajú pod stavbami vo výlučnom vlastníctve kupujúceho.

3) Predávajúci predáva touto kúpnu zmluvou zo svojho výlučného vlastníctva v podiele 1/1 k celku nehnuteľnosti:

a) pozemky nachádzajúce sa v okrese Prievidza, v obci Nitrianske Pravno, v katastrálnom území Nitrianske Pravno:

- parcela KN-C č. 2052/15 – zastavaná plocha a nádvorie o výmere 91 m²,
- parcela KN-C č. 2054/20 – zastavaná plocha a nádvorie o výmere 70 m²,
- parcela KN-C č. 2054/24 – zastavaná plocha a nádvorie o výmere 1 m²,

odčlenené od pozemku parc. KN-E č. 5207 - trvalý trávnatý porast o výmere 14 822 m², v katastrálnom území Nitrianske Pravno, zapísanom na LV č. 1, geometrickým plánom č. 26/2019 na zameranie stavieb a majetkovopráv. vysporiadanie p.c.2052/15,2054/20,24, ktorý vyhotovil GEOMETRA Ing. Dana Gašparovičová, Námestie Slobody 22, 97101 Prievidza, IČO: 34341897, úradne overil katastrálny odbor Okresného úradu Prievidza, Ing. Barbora Petrisková, dňa 12.12.2019 pod číslom 1338/19,

b) pozemok parc. KN-C č. 2054/16 – zastavaná plocha a nádvorie o výmere 319 m², nachádzajúci sa v okrese Prievidza, v obci Nitrianske Pravno, v katastrálnom území Nitrianske Pravno, zapísaný na LV č. 1,

kupujúcemu do jeho výlučného vlastníctva a kupujúci s právnymi účinkami tejto zmluvy kupuje predmet prevodu v stave, v akom sa ku dňu podpisu tejto zmluvy zmluvnými stranami nachádza do svojho výlučného vlastníctva (do podielu 1/1) a zaväzuje sa za to zaplatiť kúpnu cenu v rozsahu, spôsobom a v lehotách dohodnutých v tejto zmluve.

Článok III.

STAV PREDMETU PREVODU

- 1) Kupujúci prehlasuje, že pred uzavretím tejto zmluvy sa oboznámil so stavom predmetu prevodu a predmet prevodu si podrobne prehliadol na mieste samom a v takomto stave tento nadobúda v súlade s ďalšími ustanoveniami tejto zmluvy do svojho výlučného vlastníctva.
- 2) Predávajúci vyhlasuje, že ku dňu podpisu tejto zmluvy zmluvnými stranami predmet prevodu nemá žiadne právne vady, nie je zaťažený žiadnymi záložnými právami, vecnými bremenami, predkupnými právami alebo inými ťarchami alebo právami tretích osôb vecno-právneho alebo aj záväzkovo-právneho charakteru, ktoré by boli objektívne spôsobilé byť na ujmu kupujúcemu.
- 3) Kupujúci vyhlasuje, že súhlasí s nadobudnutím vlastníckeho práva k predmetu prevodu **výlučne bez akýchkoľvek ťarch**, v opačnom prípade je kupujúci oprávnený odstúpiť od tejto zmluvy. Odstúpením od zmluvy táto zaniká od začiatku (*ex tunc*) a zmluvné strany sú povinné navzájom si vrátiť poskytnuté plnenia v lehote 30 dní odo dňa doručenia písomného oznámenia o odstúpení.

- 4) Oznámenie o odstúpení musí byť vyhotovené v písomnej forme a doručené druhej zmluvnej strane. Odstúpenie je účinné dňom jeho doručenia druhej zmluvnej strane.
- 5) Zmluvné strany sa dohodli, že pre potreby doručovania odstúpenia, ako aj akejkolvek písomnosti, bude miestom doručenia predávajúceho adresa jeho trvalého pobytu, resp. sídla uvedená v záhlaví tejto kúpnej zmluvy.
- 6) Predávajúci berie na vedomie a súhlasí s tým, že písomnosť doručovaná prostredníctvom pošty do miesta doručenia uvedeného v ods. 5) tohto článku bude považovať za doručeníu, a to i v prípade, ak bude vrátená kupujúcemu ako písomnosť neprevzatá kupujúcim. Písomnosť sa považuje za doručeníu dňom vrátenia nedoručenej zásielky kupujúcemu, a to aj vtedy, ak sa predávajúci o tom nedozvie.

Článok IV. KÚPNA CENA

- 1) Medzi zmluvnými stranami bolo dohodnuté, že predávajúci predáva kupujúcemu nehnuteľnosti uvedené v čl. II. ods. 3) tejto zmluvy v celosti za dohodnutú kúpnu cenu **7.836,- eur** (slovom: sedemtisícosemstotridsaťšesť eur).
- 2) Do kúpnej ceny boli započítané náklady na vyhotovenie znaleckého posudku na stanovenie všeobecnej hodnoty nehnuteľností, ktoré sú predmetom predaja, vo výške 140,- eur (slovom: stoštyridsať eur).

Článok V. PLATOBNÉ PODMIENKY

- 1) Zmluvné strany sa dohodli, že kúpnu cenu podľa článku IV. odseku 1) tejto zmluvy zaplatí kupujúci predávajúcemu v celosti bezhotovostným prevodom v prospech bankového účtu predávajúceho tak ako je uvedený v identifikačných údajoch zmluvných strán tejto zmluvy, a to najneskôr do 30 (slovom *tridsať*) kalendárnych dní odo dňa nadobudnutia účinnosti tejto zmluvy podľa znenia čl. VII. ods. 3) tejto zmluvy a zároveň po podaní návrhu na vklad vlastníckeho práva podľa tejto zmluvy v prospech kupujúceho do katastra nehnuteľností vedený Okresným úradom Prievidza, katastrálnym odborom, inak sa kupujúci dostane do omeškania s jej zaplatením.
- 2) V prípade omeškania kupujúceho so zaplatením kúpnej ceny hoc aj z časti je predávajúci ďalej oprávnený požadovať od kupujúceho zaplatenie zmluvnej pokuty vo výške 20,- eur (slovom *dvadsať* eur) za každý, hoci aj len začatý deň omeškania, a to až do úplného zaplatenia omeškanej platby.
- 3) V prípade omeškania kupujúceho so zaplatením kúpnej ceny hoc aj čiastočne o viac ako 10 dní, je predávajúci oprávnený *písomným adresovaným úkonom* odstúpiť od tejto zmluvy a *príp.* aj požadovať náhradu mu vzniknutej škody.
- 4) Zmluvné strany svojimi podpismi na tejto zmluve potvrdzujú, že s vyššie opísaným spôsobom zaplatenia kúpnej ceny bez výhrad súhlasia a že vyplatením ceny vyššie opísaným spôsobom predávajúcemu si kupujúci splní svoju povinnosť zaplatiť kúpnu cenu a všetky nároky predávajúceho voči kupujúcemu v súvislosti so zaplatením kúpnej ceny z titulu prevodu vlastníckeho práva k predmetu prevodu v prospech kupujúceho sa týmto budú považovať za uspokojené.

- 5) Ak má byť ktorékoľvek peňažné plnenie v rámci právneho vzťahu založeného touto zmluvou, alebo na jej základe bezhotovostné, dňom rozhodným pre zaplatenie takejto platby v rámci právneho vzťahu založeného touto zmluvou je na základe dohody zmluvných strán deň pripísania príslušnej platby na účet, na ktorý má byť takáto platba poukázaná.

Článok VI.

NÁVRH NA VKLAD DO KATASTRA NEHNUTEĽNOSTÍ

- 1) Návrh na vklad vlastníckeho práva podľa tejto zmluvy v prospech kupujúceho do katastra nehnuteľností podá kupujúci najneskôr do 10 pracovných dní odo dňa nadobudnutia účinnosti tejto zmluvy podľa znenia čl. VII. ods. 3) tejto zmluvy.
- 2) Zmluvné strany sa dohodli, že správny poplatok za podanie návrhu na začatie konania o povolení vkladu vlastníckeho práva do katastra nehnuteľností uhradí kupujúci.
- 3) V prípade, ak orgán príslušný na konanie o návrhu na vklad vlastníckeho práva do katastra nehnuteľností z akýchkoľvek dôvodov toto konanie preruší, sú zmluvné strany povinné v lehote určenej v rozhodnutí o prerušení katastrálneho konania uskutočniť všetky právne úkony potrebné k odstráneniu nedostatkov, pre ktoré došlo k prerušeniu konania o návrhu na vklad vlastníckeho práva do katastra nehnuteľností, a zároveň bezodkladne podať dodatok k už podanému návrhu na vklad vlastníckeho práva do katastra nehnuteľností alebo odstrániť iné nedostatky návrhu na vklad vlastníckeho práva alebo tejto Zmluvy, inak poškodená zmluvná strana je oprávnená odstúpiť od tejto Zmluvy.

Článok VII.

ZÁVEREČNÉ USTANOVENIA

1. Predaj nehnuteľností uvedených v článku II. ods. 3) tejto zmluvy bol schválený Uznesením č. 67/2020 zo zasadnutia obecného zastupiteľstva v Nitrianskom Pravne dňa 13.08.2020, a to 3/5 väčšinou všetkých poslancov (za hlasovali 9 poslanci, proti 0, zdržalo sa 0 poslancov, neprítomní boli 2 poslanci a nehlasovalo 0 poslancov).
2. Nadobudnutie vlastníckeho práva k nehnuteľnostiam uvedeným v článku II. ods. 3) tejto zmluvy bolo schválené Uznesením Zastupiteľstva Trenčianskeho samosprávneho kraja č. 483/2020 zo dňa 06.07.2020 (za hlasovalo 39 poslancov, proti 0, zdržalo sa 0, nehlasovali 2, prítomní 41, počet poslancov 47).
3. Táto zmluva nadobúda **platnosť** dňom jej podpísania zmluvnými stranami a **účinnosť** dňom nasledujúcim po dni jej zverejnenia predávajúcim v zmysle § 47a ods. 1 Občianskeho zákonníka v znení neskorších predpisov a § 5a zákona č. 211/2000 Z. z o slobodnom prístupe k informáciám a o zmene a doplnení niektorých zákonov v znení neskorších predpisov.
4. Táto zmluva sa vyhotovuje písomne. Akékoľvek zmeny alebo doplnky k nej je možné robiť len formou písomných dodatkov podpísaných oprávnenými zástupcami oboch zmluvných strán.
5. Zmluvné strany zhodne prehlasujú, že si túto zmluvu pred jej podpísom prečítali, jej obsahu porozumeli, že bola uzavretá po vzájomnom prerokovaní, podľa ich pravej

a slobodnej vôle, určite, vážne a zrozumiteľne, bez omylu, nie v tiesni a za nápadne nevýhodných podmienok a na znak súhlasu s jej obsahom ju dobrovoľne a vlastnoručne podpísali.

6. Zmluvné strany vyhlasujú, že sú si vedomé všetkých následkov vyplývajúcich z tejto zmluvy, že sú oprávnené s predmetom zmluvy nakladať, ich zmluvná voľnosť nie je ničím obmedzená a že im nie sú známe okolnosti, ktoré by im bránili platne uzavrieť túto zmluvu. V prípade, že taká okolnosť existuje zodpovedajú za škodu, ktorá vznikne účastníkovi tejto zmluvy na základe tohto vyhlásenia.
7. Prípadná neplatnosť niektorej časti zmluvy nemá vplyv na platnosť a účinnosť ostatných dojednaní tejto zmluvy. V prípade, že je niektorá časť zmluvy neplatnou alebo sa stane neplatnou neskôr, použije sa na úpravu vzťahov zmluvných strán zákonná úprava, ktorá je svojou povahou najbližšia úmyslu sledovanému zmluvnými stranami pri uzatváraní zmluvy.
8. Zmluvné vzťahy touto zmluvou výslovne neupravené sa spravujú príslušnými s predmetom zmluvy súvisiacimi platnými právnymi predpismi Slovenskej republiky, najmä príslušnými ustanoveniami Občianskeho zákonníka upravujúcimi kúpnu zmluvu a ďalšími súvisiacimi právnymi predpismi.
9. Zmluvné strany sa zaväzujú urovnať všetky spory vzniknuté v súvislosti s touto zmluvou predovšetkým dohodou.
10. Táto zmluva sa vyhotovuje v šiestich (6) rovnopisoch, z toho dva (2), budú predložené Okresnému úradu Prievidza, katastrálnemu odboru pre potreby konania o povolení vkladu vlastníckeho práva do katastra nehnuteľností. Dva (2) rovnopisy dostane predávajúci a dva (2) rovnopisy dostane kupujúci. Každý rovnopis má hodnotu originálu.
11. Prílohy:
 - a) Príloha č. 1 - Geometrický plán č. 26/2019 na zameranie stavieb a majetkovopráv. vypořádanie p.c.2052/15,2054/20,24
 - b) Príloha č. 2 - Uznesenie 67/2020 zo zasadnutia obecného zastupiteľstva v Nitrianskom Pravne dňa 13.08.2020
 - c) Príloha č. 3 - Uznesenie Zastupiteľstva Trenčianskeho samosprávneho kraja č. 483/2020 zo dňa 06.07.2020

V Nitrianskom Pravne, dňa 15.10.2020

V Trenčíne, dňa 2.10.2020

Predávajúci:
Obec Nitrianske Pravno

Kupujúci:
Trenčiansky samosprávny kraj

Mgr. Andrej Richter, starosta

Ing. Jaroslav Baška, predseda

ria

45

Správna územná príloha č. 1/2019

Geometrický plán je podkladom na právne úkony, keď údaje doterajšieho stavu výkazu výmer sú zhodné s údajmi platných výpisov z katastra nehnuteľnosti

Vyhotoviteľ GEOMETRA Ing. Dana Gašparovičová Námestie slobody 22, 97101 Prievidza e-mail: dana.gasparovicova@gmail.com IČO: 34341897	Kraj <i>Trenčiansky</i>	Okres <i>Prievidza</i>	Obec <i>Nitrianske Pravno</i>	
	Katastr. územie <i>Nitrianske Pravno</i>	Číslo plánu <i>26/2019</i>	Mapový list č. <i>VKM/n</i>	
GEOMETRICKÝ PLÁN				
		<i>na zameranie stavieb a majetkoprav. vysporiadanie p.c. 2052/15, 2054/20, 24</i>		
Vyhotovili		Autorizačne overil		Úradne overil
Dňa:	Meno:	Dňa:	Meno:	Dňa:
<i>30.11.2019</i>	<i>Ing. Dana Gašparovičová</i>	<i>30.11.2019</i>	<i>Ing. Dana Gašparovičová</i>	<i>12 DEC. 2019</i>
Nové hranice boli v prírode označené <i>kolíkmi, murom</i>		Náležitosti a presnosťou zodpovedá predpisom		Číslo: <i>1338/2019</i>
Úznaním podrobného merania (meračský náčrt) č. <i>1334</i>				Úradne overené podľa § 9 zákona NR SR č. 215/1995 Z.z. o geodézii a kartografii
Úradnícke body označených číslami a ostatné meracie údaje sú uložené vo všeobecnej dokumentácii		Pečiatka a podpis		Pečiatka a podpis

VÝKAZ VÝMER

Doterajší stav					Zmeny					Nový stav						
Číslo				Výmera		Druh pozemku	D i e i	k parcele číslo	m2	od parcely číslo	m2	Číslo parcely	Výmera		Druh pozemku kód	Vlastník (iná oprávnená osoba) adresa (sídlo)
PK vložky	listu vlastn	parcely		ha	m2								ha	m2		
PK	LV	PK	KN-E	KN-C												
<u>STAV PRÁVNÝ</u>																
	1		5207		1	4822	trv.tráv.p	1	2054/24	1		(5207	1	4660	trv.tráv.p)	doterajší
								2	2054/20	70						
								3	2052/15	91						
								3			5207	91	2052/15	91	zastav.pl. 17	Trenčiansky samosprávny kraj so sídlom v Trenčíne
								2			5207	70	2054/20	70	zastav.pl. 16	delto
								1			5207	1	2054/24	1	zastav.pl. 16	delto
															20	
<i>Spolu:</i>					1	4822							1	4822		
<u>STAV PODĽA REGISTRA C KN</u>																
				2052/1		4806	trv.tráv.p					2052/1		4743	trv.tráv.p 7	ako v stave právnom
												2052/15		91	zastav.pl. 17	ako v stave právnom
				2054/1	1	8291	zastav.pl.					2054/1	1	8310	zastav.pl. 18	doterajší
				2054/20		117	zastav.pl.					2054/20		70	zastav.pl. 16	ako v stave právnom
				2054/22		27	zastav.pl.					2054/22		26	zastav.pl. 16	doterajší
															20	

VÝKAZ VÝMER

Doterajší stav							Zmeny					Nový stav					
Číslo					Výmera		Druh pozemku	Diel	k parcele číslo	m2	od parcele číslo	m2	Číslo parcely	Výmera		Druh pozemku kód	Vlastník (iná oprávnená osoba) adresa (sídlo)
PK vložky	listu vlastn	parcely												ha	m2		
PK	LV	PK	KN-E	KN-C	ha	m2											
												2054/24		1	zastav.pl. 16 20	ako v stave právnom	
<i>Spolu</i>					2	3241							2	3241			

Poznámka: Stavba s.c.318 na p.c.2054/22 zapísaná v LV 1130

Stavba s.c.319 na p.c.2054/20 zapísaná v LV c. 1130

novoutvorenú p.c.2052/15 možno do C KN zapísať iba na základe doloženia rozhodnutia prísl. orgánu na prísl. zmenu

Legenda: kód spôsobu využívania pozemkov:

kód druhu stavby:

7 - Pozemok lúky a pasienku trvalo porastený trávami alebo pozemok dočasne nevyužívaný pre trvalý trávny porast

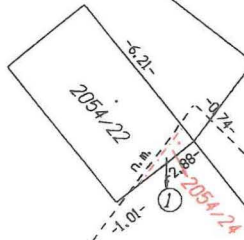
20 - Iná budova

17 - Pozemok, na ktorom je postavená budova bez označenia súpisným číslom

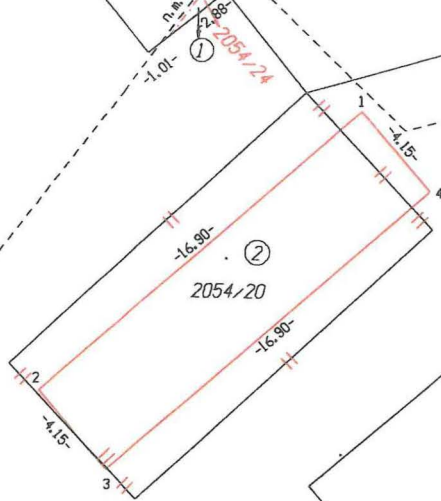
18 - Pozemok, na ktorom je dvor

16 - Pozemok, na ktorom je postavená nebytová budova označená súpisným číslom

4/21



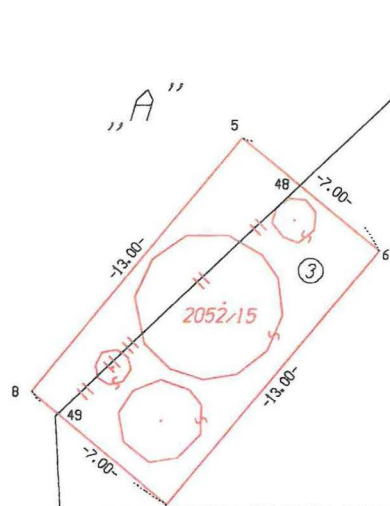
2057/10



(5207)

2054/2

„A”



||
2052/1

d

2054/1

UZNESENIE č. 67/2020
zo zasadnutia obecného zastupiteľstva v Nitrianskom Pravne
dňa 13. 08. 2020

Obecné zastupiteľstvo v Nitrianskom Pravne

II. S ch v a ľ u j e

odpredať pozemky Trenčianskemu samosprávnemu kraju, K dolnej stanici 7282/20A, 911 01 Trenčín, IČO: 36126624, DIČ: 2021613275,

- C-KN p.č. 2054/16, druh pozemku: zastavaná plocha a nádvorcia, k.ú. Nitrianske Pravno o výmere **319 m²**, vo vlastníctve Obce Nitrianske Pravno, Námestie SNP 1/1, 972 13 Nitrianske Pravno v podiele 1/1, LV 1,

Novovzniknuté parcely:

- C-KN p.č. 2054/20, druh pozemku: zastavaná plocha, k.ú. Nitr. Pravno o výmere **70 m²**
- C-KN p.č. 2054/24, druh pozemku: zastavaná plocha, k.ú. Nitr. Pravno o výmere **1 m²**
- C-KN p.č. 2052/15, druh pozemku: zastavaná plocha, k.ú. Nitr. Pravno o výmere **91 m²**

Parcely boli definované geometrickým plánom č. 26/2019 zo dňa 30. 11. 2019, ktorý vypracovala firma Geometra s.r.o., Ing. Dana Gašparovičová, Námestie Slobody 22, 971 01 Prievidza. (Parcely vznikli z pôvodnej parcely E-KN p.č. 5207, druh pozemku: trvalý trávnatý porast, k.ú. Nitrianske Pravno o celkovej výmere 14 822m² vo vlastníctve Obce Nitrianske Pravno v podiele 1/1, LV 1).

Na základe Znaleckého posudku č. 42/2020 zo dňa 27. 5. 2020 vypracovaným Ing. Renátou Kotríkovou evidenčné číslo: 911736 stanovila Obec Nitrianske Pravno cenu za odpredaj. Cena bola stanovená na 16 eur / m² v celkovej sume **7 696,00 eur (celková výmera 481 m²)**. Odpredaj pozemku bude realizovaný ako prípad hodný osobitného zreteľa, nakoľko budovy sú vo vlastníctve budúceho kupujúceho a pozemok je vo vlastníctve predávajúceho.

Hlasovanie	Počet	Mená poslancov
ZA	9	Krebesová, Hiščárová, Klimant, Biely, Unterfranc, Jakubjaková, Holec, Áč, Heldiová
PROTI	0	
ZDRŽAL SA	0	
NEPRÍTOMNÍ	2	Oller, Gaplovský
NEHLASOVALI	0	

Potrebné kvórum: 3/5 väčšina všetkých poslancov

Mgr. Andrej Richter
starosta obce

V Nitrianskom Pravne dňa 14. 08. 2020



V Ý P I S

uznesenia Zastupiteľstva Trenčianskeho samosprávneho kraja
číslo 483/2020 zo zasadnutia, konaného 6. 7. 2020

K bodu:

6. Návrhy na riešenie prebytočného majetku TSK.

Predkladal: Mgr. Tomáš Baláž - vedúci odd. právneho, SMaVO

**h) Návrh na schválenie nadobudnutia vlastníckeho práva
k pozemkom pod stavbami CSS Bôrik od Obce Nitrianske
Pravno.**

U z n e s e n i e číslo 483/2020

Zastupiteľstvo Trenčianskeho samosprávneho kraja
na svojom zasadnutí dňa 06.07.2020 prerokovalo a

s c h v a ľ u j e

nadobudnutie vlastníckeho práva k nehnuteľnostiam

vo výlučnom vlastníctve Obce Nitrianske Pravno, Námestie
SNP 1/1, 972 13 Nitrianske Pravno, IČO: 00318337:

- k pozemkom nachádzajúcim sa v okrese Prievidza, v obci Nitrianske Pravno, v katastrálnom území Nitrianske Pravno:
- parcela KN-C č. 2052/15 - zastavaná plocha a nádvorie o výmere 91 m²,
- parcela KN-C č. 2054/20 - zastavaná plocha a nádvorie o výmere 70 m²,
- parcela KN-C č. 2054/24 - zastavaná plocha a nádvorie o výmere 1 m²,

odčlenených od pozemku parc. KN-E č. 5207 - trvalý trávnatý porast o výmere 14 822 m², v katastrálnom území Nitrianske Pravno, zapísanom na LV č. 1, geometrickým plánom č. 26/2019 na zameranie stavieb a majetkovopráv. vysporiadanie p.c.2052/15,2054/20,24, ktorý vyhotovil GEOMETRA Ing. Dana Gašparovičová, Námestie Slobody 22, 971 01 Prievidza, IČO: 34341897, úradne overil katastrálny odbor Okresného úradu Prievidza, Ing. Barbora Petris-
ková, dňa 12.12.2019 pod číslom 1338/19,

- k pozemku parc. KN-C č. 2054/16 - zastavaná plocha a nádvorie o výmere 319 m², nachádzajúcemu sa v okrese Prievidza, v obci Nitrianske Pravno, v katastrálnom území Nitrianske Pravno, zapísaný na LV č. 1,

kúpou za celkovú kúpnu cenu 7.836,- eur s DPH (slovom: sedemtisícosemstotridsaťšesť eur).

Hlasovanie poslancov č.13: ZA: 39
PROTI: -
ZDRŽAL SA: -
NEHLASOVALI: 2
PRÍTOMNÍ: 41
POČET POSLANCOV: 47

Ing. Jaroslav B a š k a, v. r.
predseda
Trenčianskeho samosprávneho kraja

Za správnosť výpisu: Mgr. Anna Hájková,
referent Kancelárie predsedu TSK