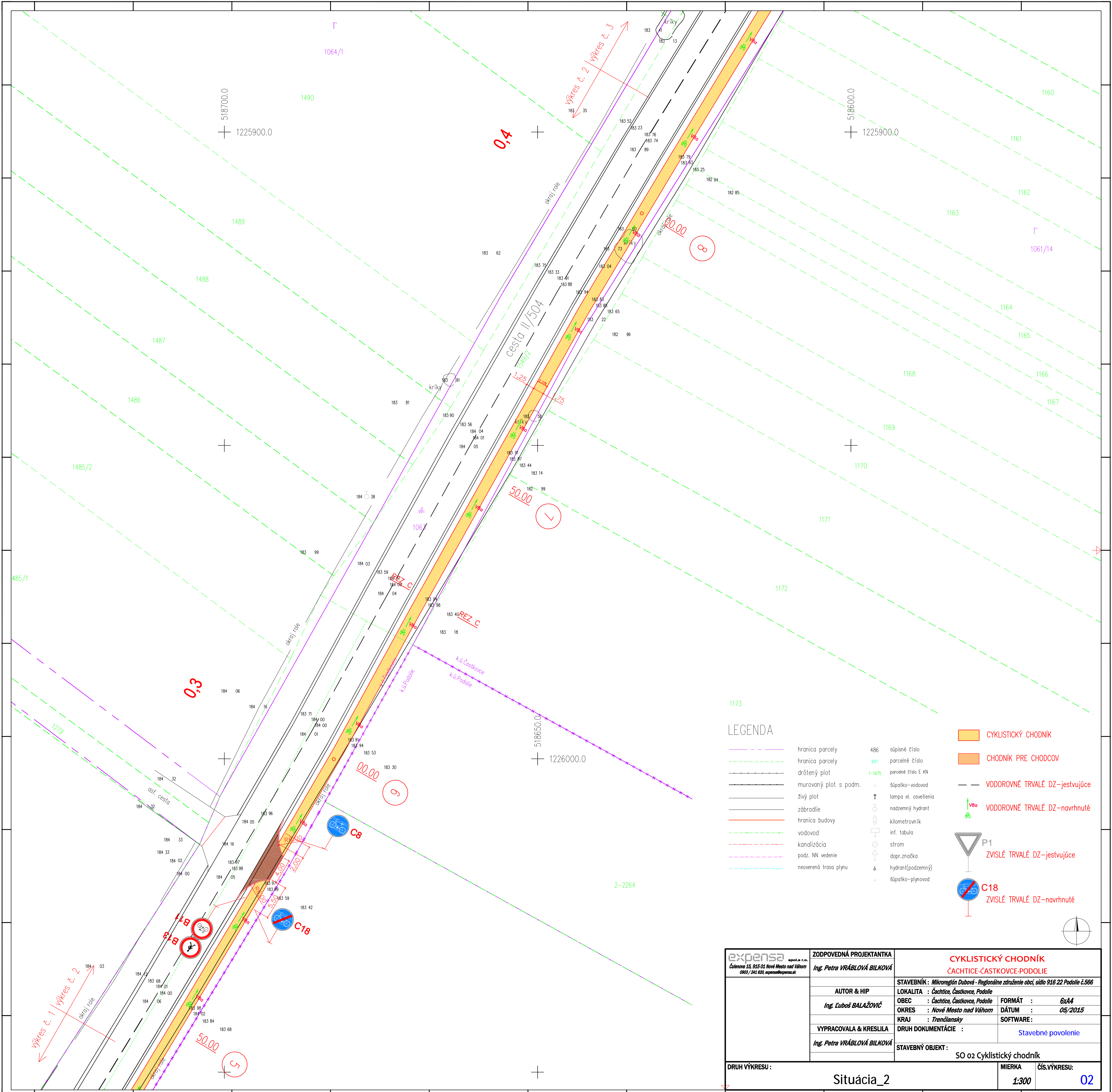


LEGENDA

- hranica parcely
- hranica parcely
- drôtený plot
- murovaný plot s podm.
- živý plot
- zbradlie
- hranica budovy
- vodovod
- kanalizácia
- pozd. NN vedenie
- neoverené trasa plynu
- 486 súpisné číslo
- 697 parcelné číslo
- 1-1075 parcelné číslo E KN
- šípka-vodovod
- šípka-el. osvetlenia
- šípka-nadzemný hydrant
- šípka-kilometrovník
- šípka-inf. tabuľa
- šípka-strom
- šípka-dopr. značka
- šípka-hydrant (podzemný)
- šípka-šípka-plynovod
- CYKLISTICKÝ CHODNÍK
- CHODNÍK PRE CHODCOV
- VODOROVNÉ TRVALÉ DZ-jestvujúce
- VODOROVNÉ TRVALÉ DZ-navrhnuté
- ZVISLÉ TRVALÉ DZ-jestvujúce
- ZVISLÉ TRVALÉ DZ-navrhnuté

<b>expensa</b> <small>Číslova 15, 915 01, Nové Mesto nad Váhom 0900 / 241 620, expensa@expensa.sk</small>	<b>ZODPOVEDNÁ PROJEKTANTKA</b> <b>Ing. Petra VRÁBLOVÁ BILKOVÁ</b>	<b>CYKLISTICKÝ CHODNÍK</b> <b>ČAČHTICE-ČASTKOVCE-PODOLIE</b>	
	<b>AUTOR &amp; HIP</b> <b>Ing. Ľuboš BALÁŽOVČ</b>	<b>STAVEBNÍK:</b> Mikroregión Dubová - Regionálne zriadenie obcí, sídlo 916 22 Podolie č.586	
	<b>VYPRACOVALA &amp; KRESLILA</b> <b>Ing. Petra VRÁBLOVÁ BILKOVÁ</b>	<b>OKRES:</b> Nové Mesto nad Váhom <b>KRAJ:</b> Trenčiansky	<b>FORMÁT:</b> A4 <b>DÁTUM:</b> 05/2025 <b>SOFTWARE:</b>
	<b>DRUH DOKUMENTÁCIE:</b> <b>STAVEBNÝ OBJEKT:</b> SO 02 Cyklistický chodník	<b>Stavebné povolenie</b>	
<b>DRUH VÝKRESU:</b>	<b>Situácia_1</b>		<b>MIERKA:</b> 1:300 <b>ČÍS. VÝKRESU:</b> 01



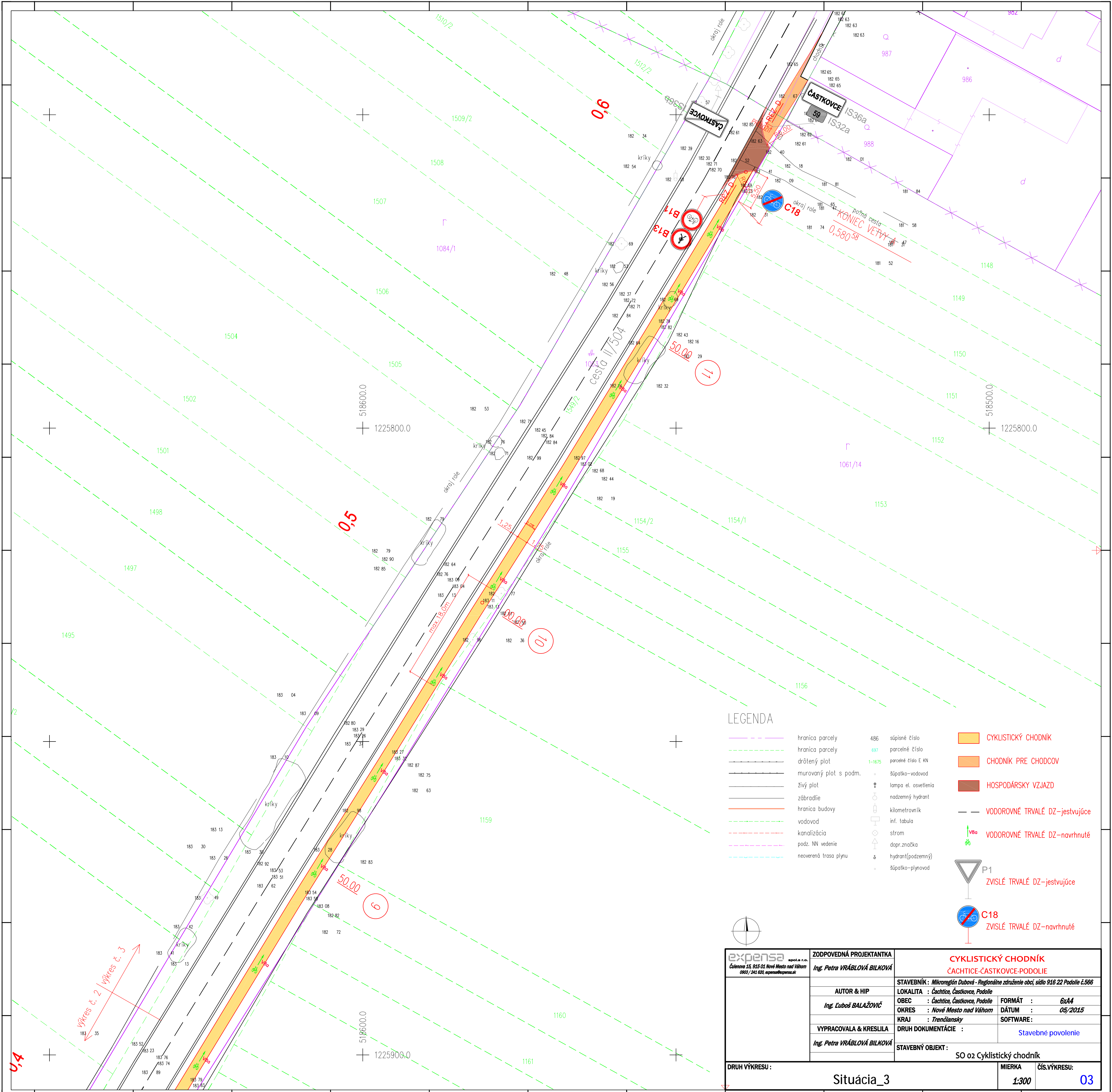


**LEGENDA**

	hranica parcely		486 súpisné číslo		CYKLISTICKÝ CHODNÍK
	hranica parcely		697 parcené číslo		CHODNÍK PRE CHODCOV
	drôtený plot		1-1675 parcené číslo E KN		VODOROVNÉ TRVALÉ DZ-jestvujúce
	murovaný plot s podm.		špalko-vodovod		VODOROVNÉ TRVALÉ DZ-navrhnuté
	živý plot		lampa el. osvetlenia		ZVSLÉ TRVALÉ DZ-jestvujúce
	zábradlie		nadzemný hydrant		C18 ZVSLÉ TRVALÉ DZ-navrhnuté
	hranica budovy		kilometrovník		
	vodovod		inf. tabuľa		
	kanalizácia		strom		
	pož. NN vedenie		dopr.značka		
	neoverená trasa plynu		hydrant(podzemný)		
			špalko-plynovod		

<b>expensa</b> spol. s r.o. Čulovská 15, 515 01 Nové Mesto nad Váhom 0903 / 241 620, expensa@expensa.sk	<b>ZODPOVEDNÁ PROJEKTANTKA</b> Ing. Petra VRÁBLOVÁ BILKOVÁ	<b>CYKLISTICKÝ CHODNÍK</b> ČAČHTICE-ČASTKOVCE-PODOLIE	
	<b>AUTOR &amp; HIP</b> Ing. Ľuboš BALÁŽOVČ	<b>STAVEBNÍK :</b> Mikroregión Dubové - Regionálne združenie obcí, sídlo 916 22 Podolie č.566 <b>LOKALITA :</b> Čačhtice, Častkovce, Podolie <b>OBEC :</b> Čačhtice, Častkovce, Podolie <b>OKRES :</b> Nové Mesto nad Váhom <b>KRAJ :</b> Trenčiansky	<b>FORMÁT :</b> A4 <b>DÁTUM :</b> 05/2015 <b>SOFTWARE :</b>
<b>VYPRACOVALA &amp; KRESLILA</b> Ing. Petra VRÁBLOVÁ BILKOVÁ	<b>DRUH DOKUMENTÁCIE :</b>	<b>STAVEBNÝ OBJEKT :</b> SO 02 Cyklistický chodník	
<b>DRUH VÝKRESU :</b>	<b>Situácia_2</b>	<b>MIERKA</b> 1:300	<b>ČÍS.VÝKRESU:</b> 02





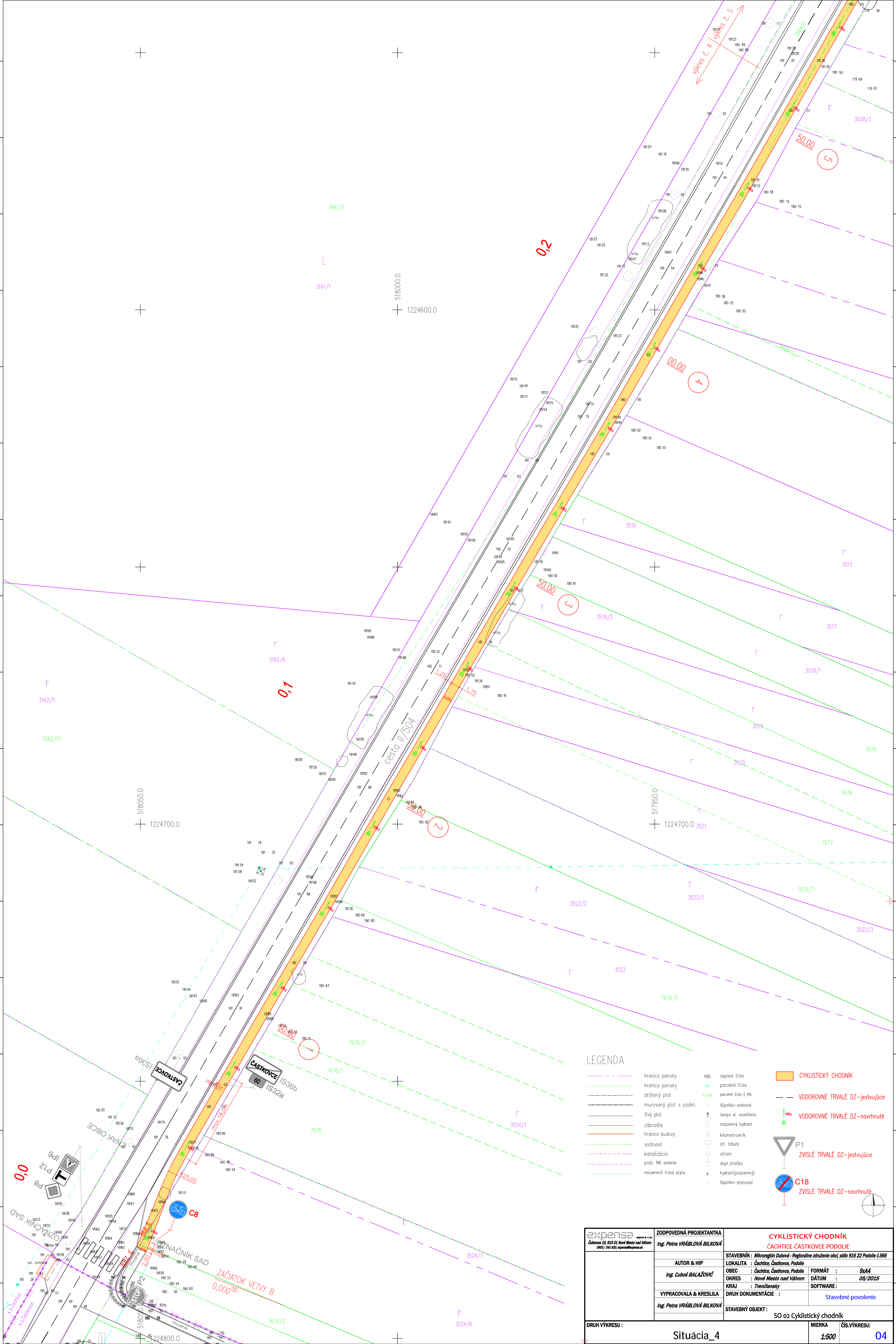
**LEGENDA**

	hranica parcely	486 súpisné číslo		<b>CYKLISTICKÝ CHODNÍK</b>
	hranica parcely	697 parcelné číslo		<b>CHODNÍK PRE CHODCOV</b>
	drôtený plot	1-1675 parcelné číslo E KN		<b>HOSPODARSKÝ VZJAZD</b>
	murovaný plot s podm.	šúpatko-vodovod		<b>VODOROVNÉ TRVALÉ DZ-jestvujúce</b>
	živý plot	lampa el. osvetlenia		<b>VODOROVNÉ TRVALÉ DZ-navrhnuté</b>
	zábradlie	nadzemný hydrant		<b>ZVSLÉ TRVALÉ DZ-jestvujúce</b>
	hranica budovy	kilometromník		<b>C18 ZVSLÉ TRVALÉ DZ-navrhnuté</b>
	vodovod	inf. tabuľa		
	kanalizácia	strom		
	podz. NN vedenie	dopr.značka		
	neoverená trasa plynu	hydrant(podzemný)		
		šúpatko-plynovod		

<p><b>expensa</b> spol. s r.o. Čulicova 15, 515 01 Nové Mesto nad Váhom 0937 241 620, expensa@expensa.sk</p>	<b>ZODPOVEDNÁ PROJEKTANTKA</b> <b>Ing. Petra VRÁBLOVÁ BILKOVÁ</b>	<b>CYKLISTICKÝ CHODNÍK</b> <b>ČACHTICE-ČASTKOVCE-PODOLIE</b>	
	<b>AUTOR &amp; HIP</b> <b>Ing. Ľuboš BALAZOVČ</b>	<b>STAVEBNÍK :</b> Mikroregión Dubové - Regionálne združenie obcí, sídlo 916 22 Podolie č.566	<b>FORMÁT :</b> A4
	<b>VYPRACOVALA &amp; KRESLILA</b> <b>Ing. Petra VRÁBLOVÁ BILKOVÁ</b>	<b>LOKALITA :</b> Čachtice, Častkovce, Podolie <b>OBEC :</b> Čachtice, Častkovce, Podolie <b>OKRES :</b> Nové Mesto nad Váhom <b>KRAJ :</b> Trenčiansky	<b>DÁTUM :</b> 05/2015 <b>SOFTWARE :</b>
	<b>DRUH DOKUMENTÁCIE :</b>	<b>STAVEBNÝ OBJEKT :</b> SO 02 Cyklistický chodník	<b>MIERKA</b> <b>1:300</b>

DRUH VÝKRESU : **Situácia\_3**



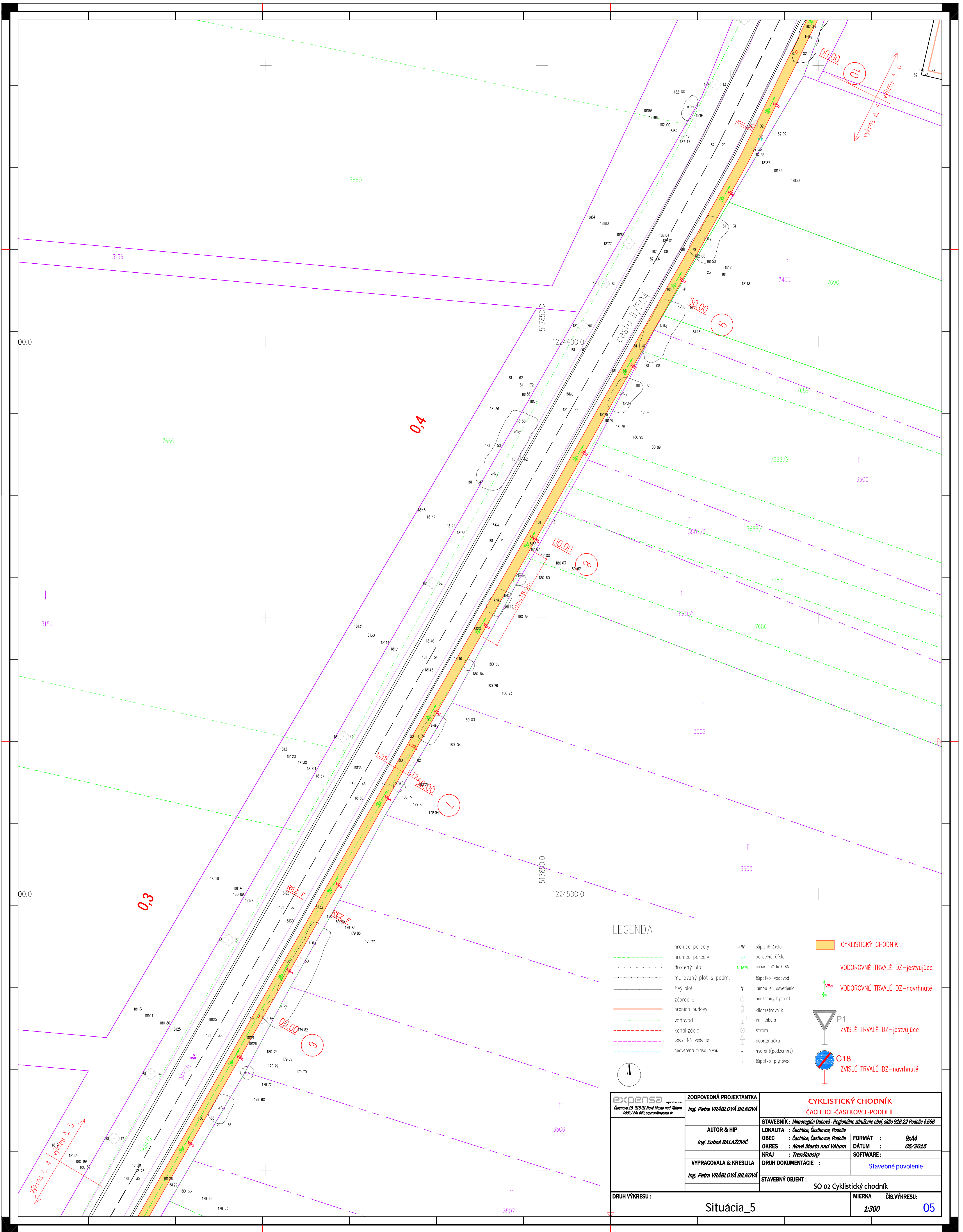


**LEGENDA**

	hranica parcely	486	súpisné číslo		CYKLISTICKÝ CHODNÍK
	hranica parcely	697	parcelné číslo		VODOROVNÉ TRVALÉ DZ-jestvujúce
	dřatěný plot	1-1675	parcelné číslo E KN		VODOROVNÉ TRVALÉ DZ-navrnuté
	murovaný plot s podm.		súpatko-vodovod		ZVISLÉ TRVALÉ DZ-jestvujúce
	živý plot		noženný hydrant		C18 ZVISLÉ TRVALÉ DZ-navrnuté
	zábrodie		lampa el. osvetlenia		
	hranica budovy		noženný hydrant		
	vodovod		kilometrovník		
	kanalizácia		inf. tabuľa		
	podz. NN vedenie		strom		
	neoverená trasa plynu		dopr.značka		
			hydrant(pozemný)		
			súpatko-plynovod		

expensia spol.s r.o. Čulovova 25, 915 01 Nové Mesto nad Váhom 0905/242 620 expensia@expensia.sk	ZODPOVEDNÁ PROJEKTANTKA	<b>CYKLISTICKÝ CHODNÍK</b> <b>ČAHTICE-ČASTKOVCE-PODOLIE</b>		
	Ing. Petra VRÁBLOVÁ BILKOVÁ	STAVEBNÍK :	Mikroregión Dubová - Regionálne združenie obcí, sídlo 916 22 Podolie č.566	
AUTOR & HIP	LOKALITA :	Čahtice, Častkovce, Podolie	FORMÁT :	9x14
Ing. Ľuboš BALAZOVIČ	OKRES :	Nové Mesto nad Váhom	DÁTUM :	05/2015
VYPRACOVALA & KRESLILA	KRAJ :	Trenčiansky	SOFTWARE :	
Ing. Petra VRÁBLOVÁ BILKOVÁ	DRUH DOKUMENTÁCIE :	Stavebné povolenie		
	STAVEBNÝ OBJEKT :	SO 02 Cyklistický chodník		
DRUH VÝKRESU :	Situácia_4		MIERKA	1:500
			ČÍS.VÝKRESU:	04





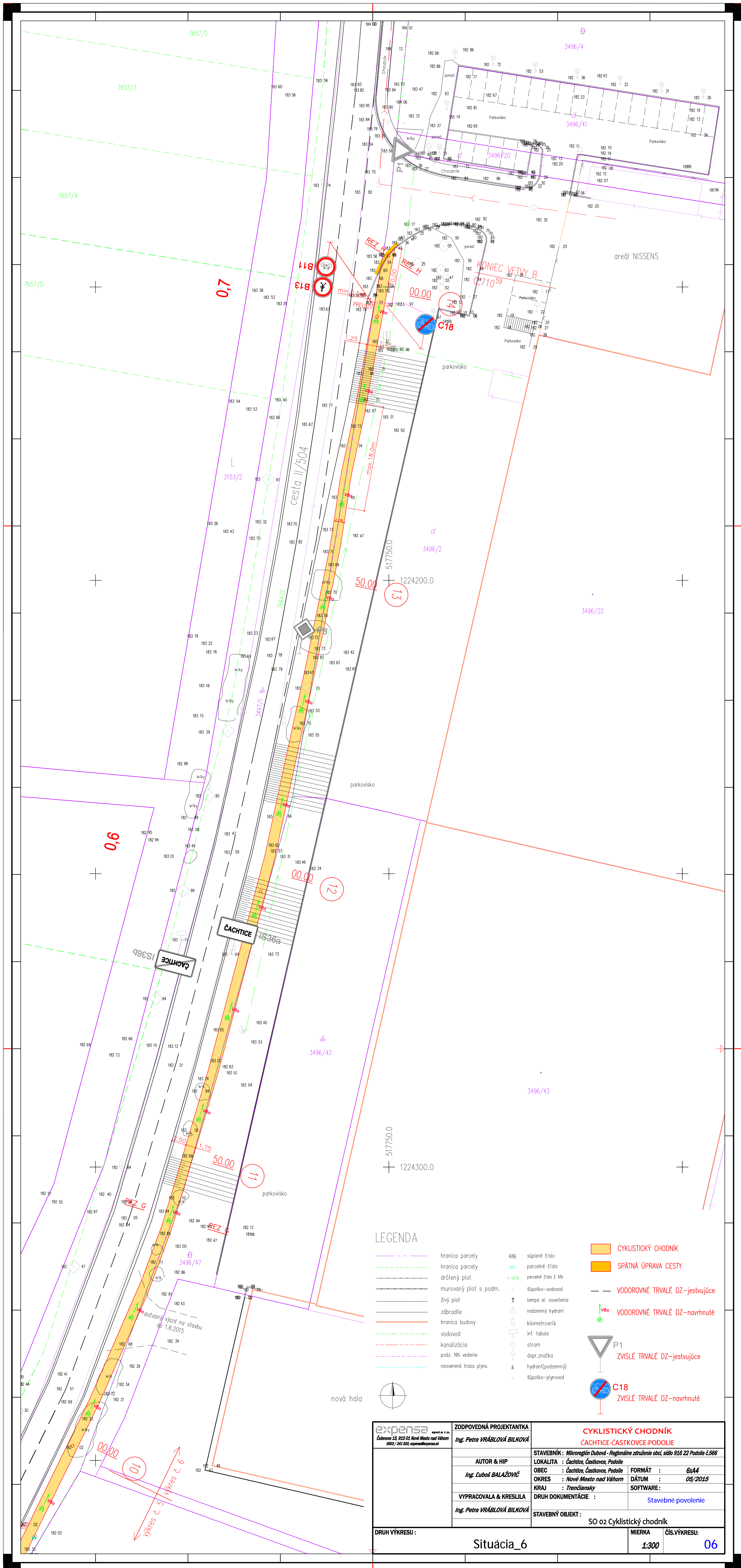
**LEGENDA**

- hranica parcely
- hranica parcely
- drôtený plot
- murovaný plot s podm.
- živý plot
- zbradlie
- hranica budovy
- vodovod
- kanalizácia
- podz. NN vedenie
- neverená trasa plynu
- 486 súpisné číslo
- 697 parcelné číslo
- 1-1675 parcelné číslo E KN
- + šporko-vodovod
- ↓ lampa el. osvetlenia
- ⊕ nožný hydrant
- ⊕ kilometrovník
- ⊕ inf. tabuľa
- ⊕ strom
- ⊕ dapr.značka
- ⊕ hydrant(podzemný)
- ⊕ šporko-plynovod
- CYKLISTICKÝ CHODNÍK
- VODOROVNÉ TRVALÉ DZ-jestvujúce
- VODOROVNÉ TRVALÉ DZ-navrhnuté
- ZVISLÉ TRVALÉ DZ-jestvujúce
- ZVISLÉ TRVALÉ DZ-navrhnuté

<b>expensa</b> <small>s.p. spol. s r.o.</small> <small>Čulínska 25, 915 01 Nové Mesto nad Váhom</small> <small>0902/242 600, expensa@expensa.sk</small>	<b>ZODPOVEDNÁ PROJEKTANTKA</b>	<b>CYKLISTICKÝ CHODNÍK</b>	
	Ing. Petra VRÁBLOVÁ BILKOVÁ	<b>ČAČHTICE-CASTKOVCE-PODOLIE</b>	
<b>AUTOR &amp; HIP</b>	Ing. Ľuboš BALAZOVIČ	<b>STAVEBNÍK :</b> Mikroregión Dubová - Regionálne združenie obcí, sídlo 916 22 Podolie 2.586	<b>FORMÁT :</b> A4
		<b>OBEC :</b> Čachtice, Castkovec, Podolie	<b>DÁTUM :</b> 05/2025
<b>VYPRACOVALA &amp; KRESLILA</b>	Ing. Petra VRÁBLOVÁ BILKOVÁ	<b>OKRES :</b> Trenčiansky	<b>SOFTWARE :</b>
		<b>DRUH DOKUMENTÁCIE :</b>	Stavebné povolenie
<b>STAVEBNÝ OBJEKT :</b>		SO 02 Cyklistický chodník	

<b>DRUH VÝKRESU :</b>	Situácia_5	<b>MIERKA</b>	1:300	<b>ČÍS.VÝKRESU :</b>	05
-----------------------	------------	---------------	-------	----------------------	----





LEGENDA

- |           |                       |        |                      |   |                                |
|-----------|-----------------------|--------|----------------------|---|--------------------------------|
| —         | hranica parcely       | 486    | súpisné číslo        |   | CYKLISTICKÝ CHODNÍK            |
| - - -     | hranica parcely       | 697    | parcelse číslo       |   | SPÄTNÁ OPRAVA CESTY            |
| - · - · - | drátený plot          | 1-1675 | parcelse číslo E-KN  | — | VODOROVNÉ TRVALÉ DZ-jestvujúce |
| — · — · — | murovaný plot s podm. | +      | Súpatko-vodovod      | — | VODOROVNÉ TRVALÉ DZ-navrnuté   |
| — · — · — | živý plot             | +      | lampa el. osvetlenia |   | P1 ZVISLÉ TRVALÉ DZ-jestvujúce |
| — · — · — | zbradlie              | +      | nadzemný hydrant     |   | C18 ZVISLÉ TRVALÉ DZ-navrnuté  |
| — · — · — | hranica budovy        | +      | kilometroník         |   |                                |
| — · — · — | vodovod               | +      | inf. tabuľa          |   |                                |
| — · — · — | kanalizácia           | +      | strom                |   |                                |
| — · — · — | podz. NN vedenie      | +      | dopr.značka          |   |                                |
| — · — · — | neoverená trasa plynu | +      | hydrant(podzemný)    |   |                                |
| — · — · — |                       | +      | Súpatko-plynovod     |   |                                |

<b>expensa</b> <small>veľkosť 2,5</small> Čelenská 15, 915 01, Nové Mesto nad Váhom 0201/241 621, expensa@expensa.sk	<b>ZODPOVEDNÁ PROJEKTANTKA</b> Ing. Petra VRÁBLOVÁ BILKOVÁ	<b>CYKLISTICKÝ CHODNÍK</b> ČAČHTICE-ČASTKOVCE-PODOLIE
	<b>AUTOR &amp; HIP</b> Ing. Ľuboš BALÁŽOVIC	<b>STAVEBNÍK:</b> Mikroregión Dubová - Regionálne združenie obcí, sídlo 216 22 Podolie 2,566 <b>LOKALITA:</b> Čačhtice, Častkovce, Podolie <b>OBEC:</b> Čačhtice, Častkovce, Podolie <b>OKRES:</b> Nové Mesto nad Váhom <b>KRAJ:</b> Trenčiansky
<b>YPRACOVALA &amp; KRESLILA</b> Ing. Petra VRÁBLOVÁ BILKOVÁ	<b>DRUH DOKUMENTÁCIE:</b>	<b>Stavebné povolenie</b>
<b>DRUH VÝKRESU:</b>	<b>STAVEBNÝ OBJEKT:</b> SO 02 Cyklistický chodník	<b>MIERKA:</b> 1:300 <b>ČÍS. VÝKRESU:</b> 06

Situácia\_6